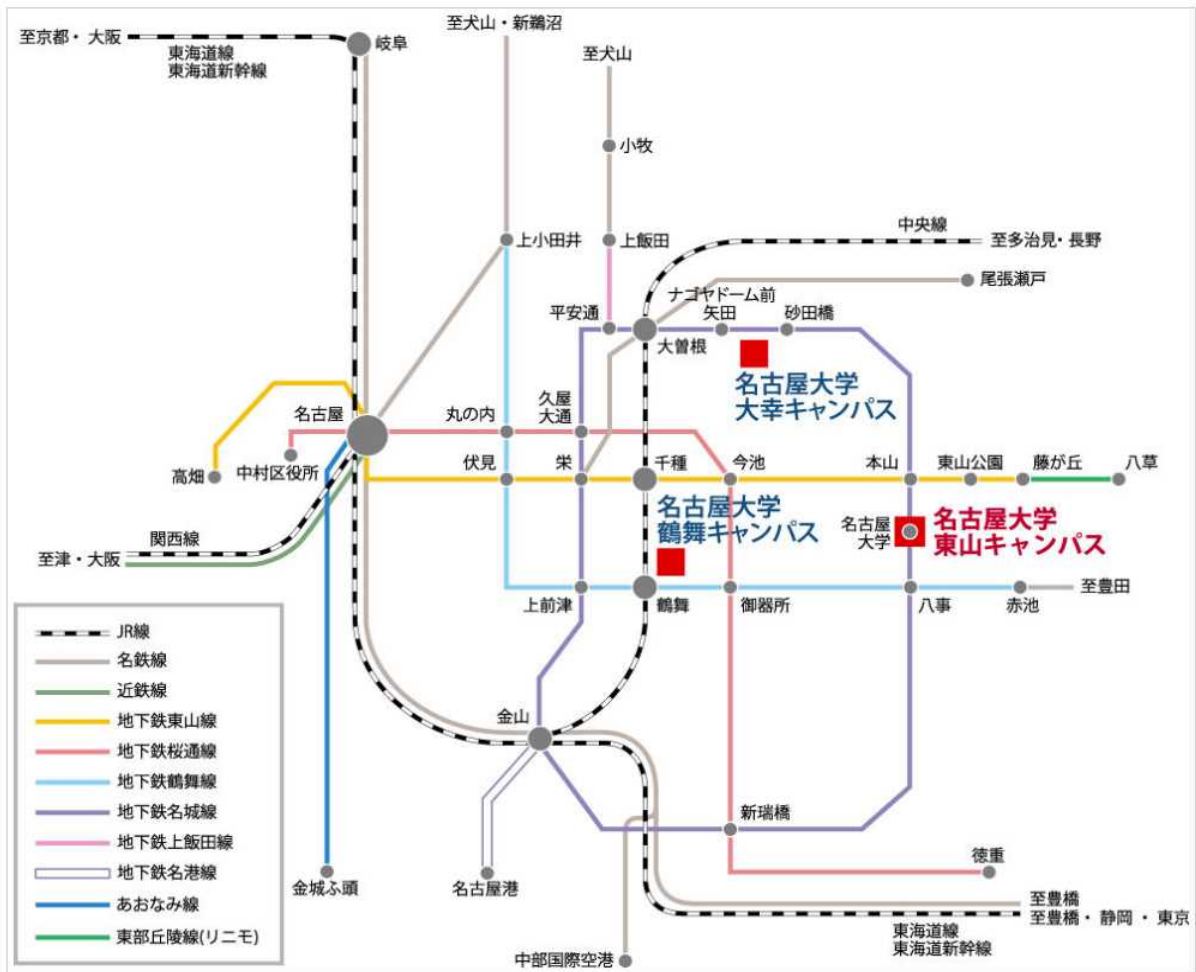


図面_1

名古屋大学アクセスマップ



◆ 東山地区

鉄道

1. 地下鉄名城線名古屋大学駅下車徒歩5分(1km)
2. JR名古屋駅・名鉄名古屋駅・近鉄名古屋駅からの場合…地下鉄東山線藤が丘方面に乗りし、本山駅で地下鉄名城線右回りに乗り換え、名古屋大学駅下車。所要時間約30分(乗換含)
3. JR金山駅・名鉄金山駅からの場合…地下鉄名城線左回りに乗りし、名古屋大学駅下車。所要時間約25分

◆ 鶴舞地区

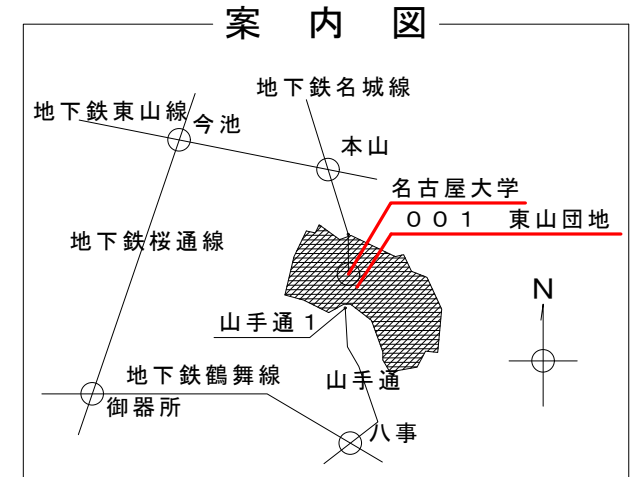
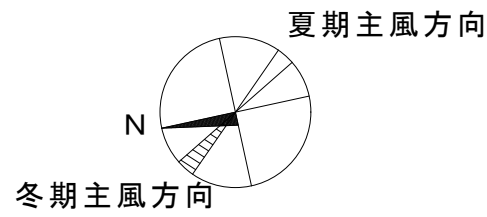
鉄道・バス

1. JR中央線・鶴舞駅(名大病院口側)下車徒歩3分(1km)
2. 地下鉄(鶴舞線)鶴舞駅下車徒歩8分
3. 市バス「栄」から栄18系統「妙見町」行きに乗りし、「名大病院」下車。所要時間約15分

◆ 東山地区・鶴舞地区間の移動

1. 地区間の直線距離 4km
2. 交通手段等
 - ① 名古屋市営地下鉄(鶴舞線)・豊田市行 (4駅)→八事
名古屋市営地下鉄(名城線)・左回り (1駅)→名古屋大学 7.4km 17分
 - ② JR(中央本線)・瑞浪行 (4駅)→千種
名古屋市営地下鉄(東山線)・藤が丘行 (3駅)→本山
名古屋市営地下鉄(名城線)・右回り (1駅)→名古屋大学 5.7km 17分

配置図

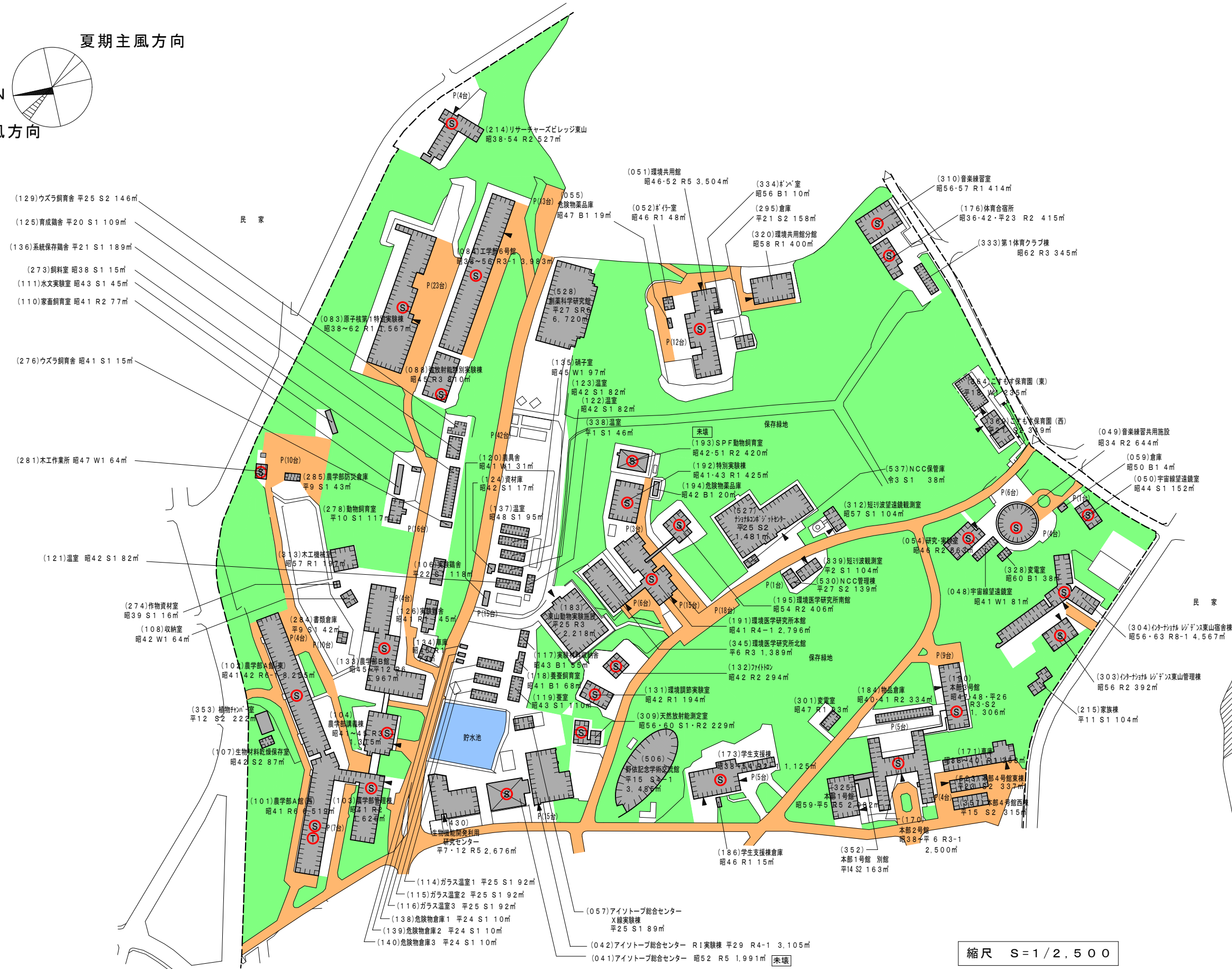
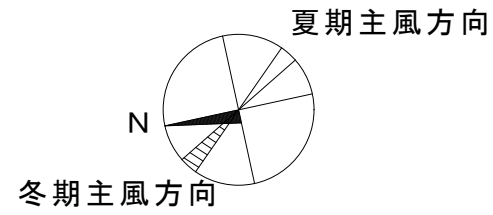


敷地面積	建築面積	建物延面積	建ぺい率	容積率	全学生数	学部等名	団地番号	団地名	所在地	学校番号	学校名	作成年度
700,850㎡ (内借用105㎡)	141,454㎡	495,590㎡	20.0%	71.0%	14,523人	文、法、経、育、理、農、工、情報学、国際開発、多元数理科学、環境学、 環境医学研究所、未来材料・ナノ研究所、宇宙地球環境研究所、情報基盤センター、RI総合センター、 物質科学国際研究センター、総合保健体育科学センター、附属中・高等学校等	001	東山	名古屋市千種区不老町	0260	名古屋大学	令和3年

配置図

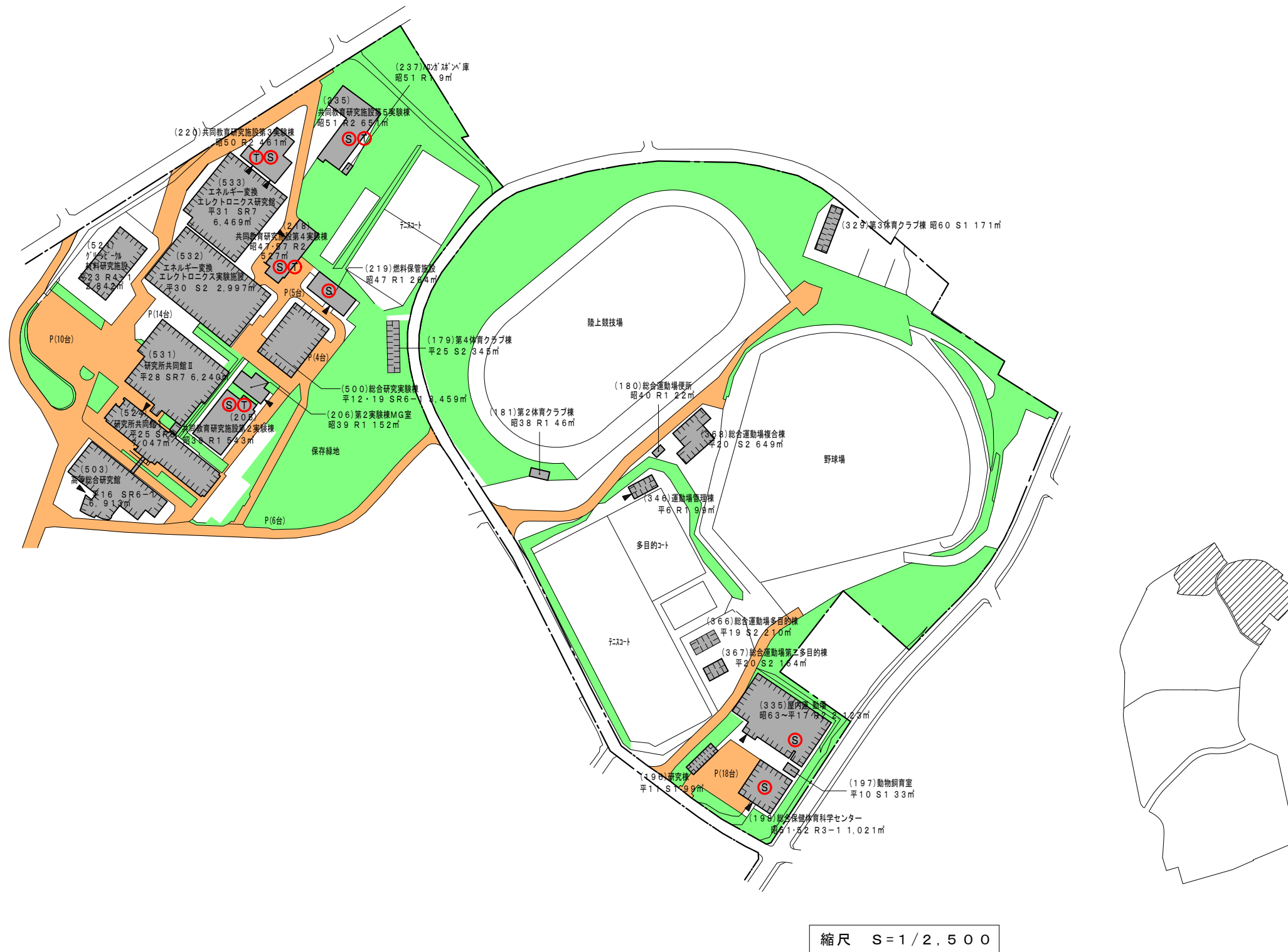
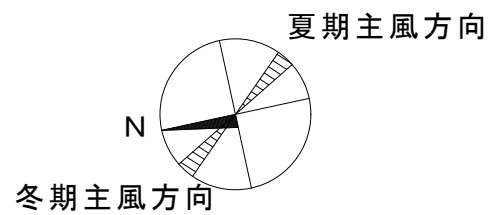


配置図



敷地面積	建築面積	建物延面積	建ぺい率	容積率	全学生数	学部等名	団地番号	団地名	所在地	学校番号	学校名	作成年度
700,850㎡ (内借105㎡) (内貸与1,125㎡)	141,454㎡	495,590㎡	20.0%	71.0%	14,523人	文、法、経、理、農、工、情報学、国際開発、多元数理科学、環境学、 環境医学研究所、未来材料・システム研究所、宇宙地球環境研究所、情報基礎センター、RI総合センター、 物質科学国際研究センター、総合保健体育科学センター、図書館、本部、附属中・高等学校等	001	東山	名古屋市千種区不老町	0260	名古屋大学	令和3年

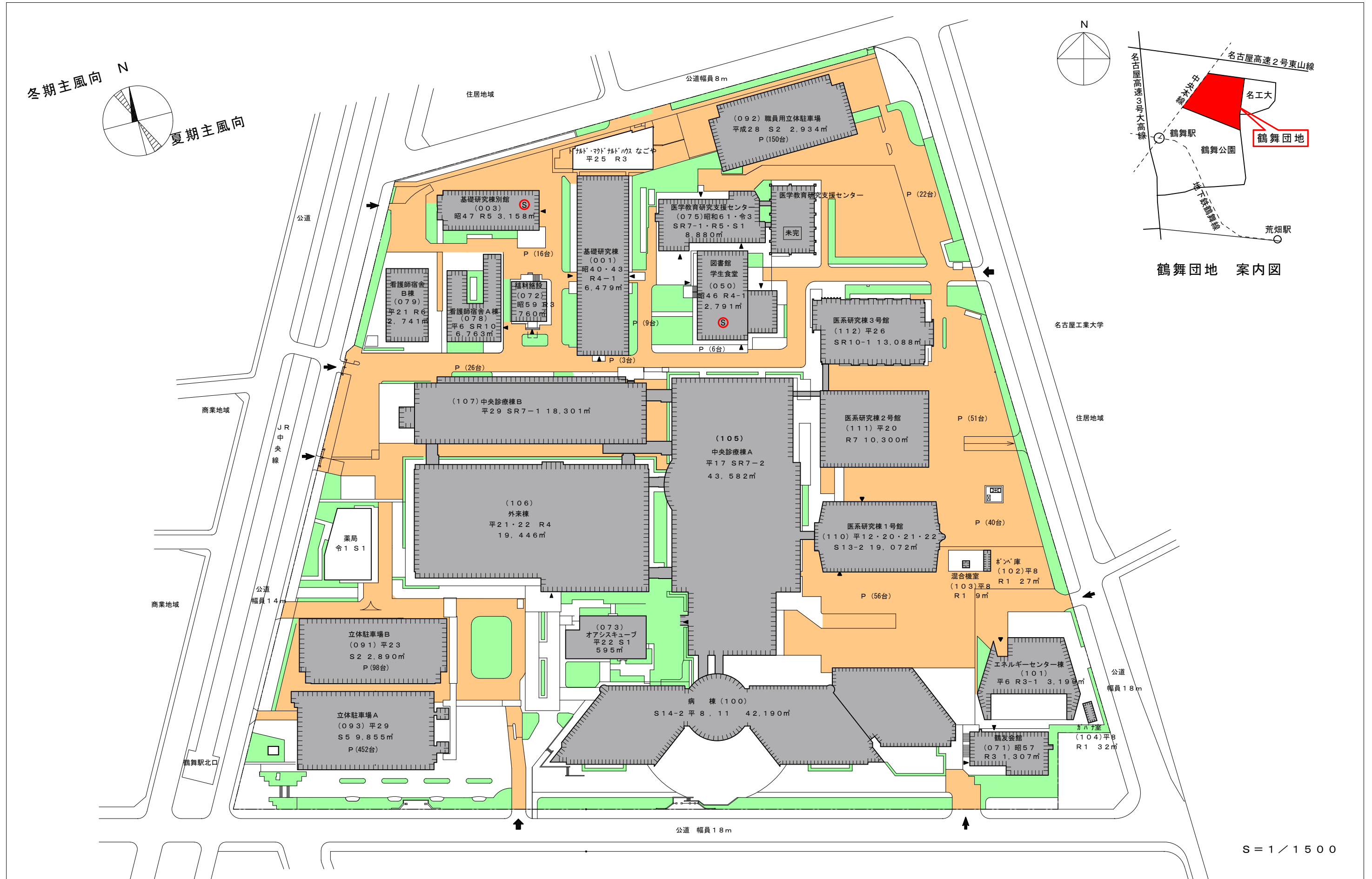
配 置 図



縮尺 S=1/2,500

敷地面積	建築面積	建物延面積	建ぺい率	容積率	全学生数	学部等名	団地番号	団地名	所在地	学校番号	学校名	作成年度
700,850㎡ (内借用105㎡) (内貸与1,125㎡)	141,454㎡	495,590㎡	20.0%	71.0%	14,523人	文、法、経、育、理、農、工、情報学、国際開発、多元数理科学、環境学、 環境医学研究所、未来材料・材料研究所、宇宙地球環境研究所、情報基盤センター、RI総合センター、 物質科学国際研究センター、総合保健体育科学センター、附属中・高等学校等	001	東山	名古屋市中種区不老町	0260	名古屋大学	令和3年

配置図



敷地面積	建築面積	建物延面積	建ぺい率	容積率	全学生数	学部等名	団地番号	団地名	所在地	学校番号	学校名	作成年度
89,876㎡ (内貸与739㎡)	36,069㎡	218,399㎡	40.0%	245.0%	1,516人	医学部 医学部附属病院 図面 7	003	鶴舞	名古屋市昭和区鶴舞町65	0260	名古屋大学	令和3年